

De Raad van de gemeente Nijmegen

Uw brief van	Uw kenmerk	Ons kenmerk	Datum 20 juni 2026
Onderwerp <i>Konijnenpad 10 Nijmegen</i>			Bijlage(n) div.

Geachte leden,

Op de agenda voor de Besluitronde (raadsvergadering) van woensdag 8 juli 2026 staat voor het eerst brief D3 d.d. 12 mei 2026 over Realisatie tijdelijke opvangvoorziening voor Dak- en thuislozen (agendapunt 10.4.3). Het college heeft op dinsdag 12 mei 2026 een Gedoogbesluit genomen.

In het Persbericht Embargo Tijdelijke Opvang Konijnenpad staat dat omwonenden van de locatie per brief zijn geïnformeerd. Brief omwonenden locatie B - met uitnodiging en Brief omwonenden locatie B - zonder uitnodiging zijn op 12 mei 2026 verspreid. Hoewel ik binnen 1000 meter van de locatie woon, heb ik geen brief gehad.

Het terrein wordt vanaf 15 mei 2026 opgebouwd. Verwacht wordt dat de opvanglocatie vanaf 6 juli 2026 opengaat. Voor omwonenden met uitnodiging is op 3 juni 2026 een informatie-bijeenkomst in het NEC stadion, Stadionplein 1, Nijmegen, van 19:30 tot 21:00 uur.

In de bijlagen staan de gegevens die ik heb aangetroffen op de gemeentelijke website (2x), in het gemeenteblad (4x), bij de BAG (3x) en de BGT (2x). In het gemeenteblad wordt onvoldoende rekening gehouden dat de pdf-bestanden de formele bekendmakingen vormen in de zin van de Bekendmakingswet. Een aantal bijlagen staat alleen bij de html-bestanden.

In het Gemeenteblad 2026, nr. 226568, van 15 mei 2026 ontbreekt het Advies op (concept) Verkeersbesluit d.d. 6 mei 2026 van de politie. Het college gaat voorbij aan de opmerking dat het onderbord "Uitgezonderd bestemmingsverkeer" géén garantie biedt en de politie géén prioriteit geeft aan het feit een dergelijk verbod te handhaven.

In de praktijk zijn borden geplaatst zonder onderschrift. Het college en de politie gaan voorbij aan de BGT waarin staat dat het Konijnenpad de functie 'Voetpad' heeft. Er is sprake van gesloten verharding (asfalt), maar ook van open verharding (gebakken klinkers). De klinkers heb ik niet aangetroffen. Aan de kant van de Muntweg staat verkeersbord G7: Voetpad. Bij de rotonde aan de kant van de Busserweg stonden alleen paaltjes; zie [Google Street View | juli 2014](#). Zonder verkeersborden wordt het pad gebruikt als rijbaan lokale weg.

Dat geldt niet alleen voor (brom)fietsers inclusief fatbikes, maar ook voor (vracht)auto's. De medewerkers van de tijdelijke opvangvoorziening hebben een parkeerplaats (190m²)

voor vier auto's. Het afval wordt per vrachtauto opgehaald. Er is ook een fietsenstalling. Bij de Parkeerberekening staat dat de beschreven functie niet binnen de kaders van de beleidsregels parkeren 2025 valt. Langs het Konijnenpad staat één brievenbus. Voor de aflevering van postzendingen moet deze zo dicht mogelijk bij de rijbaan zijn aangebracht. Staan de lichtmasten dag en nacht aan?

De raad heeft op 14 juli 2004 besloten het Goffertpark te beschermen als gemeentelijk monument. Wat betekent dit de tijdelijke opvangvoorziening? De andere paden hebben nog altijd geen naam. Het gaat bij een aantal paden om een voetpad of een onverplicht fietspad. Een aantal verkeersborden ontbreekt of zijn voorzien van stickers. Het verkeersbesluit wordt in ieder geval niet gehandhaafd.

BAG

Konijnenpad 10 Nijmegen staat vanaf 20-05-2026 11:21:09 voor het eerst in de Landelijke Voorziening BAG. Het Gedoogbesluit is van 12 mei 2026. De Aanvraag omgevingsvergunning (ingediend op 13-05-2026) staat op 19 mei 2026 in het Gemeenteblad 2026, nr. 234524. Het betreft een tijdelijke locatie voor de duur van 2 jaar (beoogd van 1 juli 2026 tot en met 30 juni 2028).

Het gaat om één standplaats in plaats van verschillende standplaatsen op panden. In de Praktijkhandleiding BAG staat bij 'Standplaats':

Door het bevoegde gemeentelijke orgaan als zodanig aangewezen terrein of gedeelte daarvan dat bestemd is voor het permanent plaatsen van een niet direct en niet duurzaam met de aarde verbonden en voor woon-, bedrijfsmatige, of recreatieve doeleinden geschikte ruimte.

Waarom gaat het niet om een aantal panden als bedoeld in Praktijkhandleiding BAG?

Kleinste bij de totstandkoming functioneel en bouwkundig-constructief zelfstandige eenheid die direct en duurzaam met de aarde is verbonden en betreedbaar en afsluitbaar is.

Het Konijnenpad loopt kennelijk van de Muntweg naar de Busserweg. De registratieve voorschriften huisnummering zijn vervallen per 1 januari 1999. De oneven nummering lagen aan de linkerzijde en even nummering aan de rechterzijde. Het Konijnenpad liep in het verlengde van de Steinwegweg met de wijzers van de klok mee.

participatie

Waarom zijn bewoners niet tijdig betrokken bij de realisatie? Was voor 12 mei 2026 nog niets bekend over de tijdelijke opvangvoorziening voor Dak- en thuislozen? En wat gebeurt er op 30 juni 2028? Worden bewoners van de (nieuwe) locatie nu al betrokken, of wordt het weer afgedaan met een gedoogbesluit en komt raad daar niet aan te pas? De Verkeersbesluiten en de registraties van de BAG en BGT zouden in ieder geval op orde moeten zijn.







Met vriendelijke groet en hoogachting,

Rob Essers

Besluitronde (raadsvergadering)
woensdag 8 juli 2026

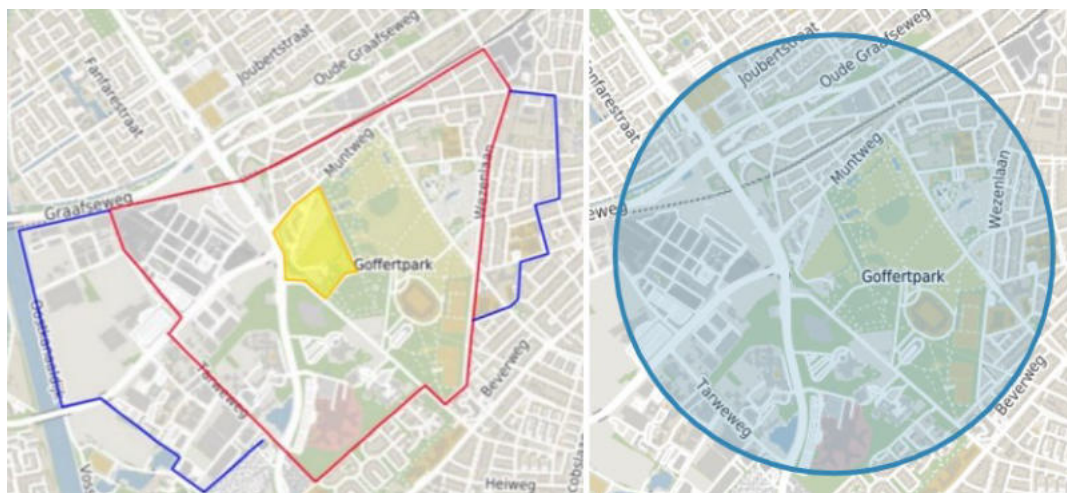
10.4.3 D3 d.d. 12 mei 2026 over Realisatie tijdelijke opvangvoorziening voor Dak- en thuislozen

Bijlagen

-  Brief aan de raad Realisatie tijdelijke opvangvoorziening voor Dak- en thuislozen 107 KB
-  Brief omwonenden locatie B - met uitnodiging 81 KB
-  Brief omwonenden locatie B - zonder uitnodiging 78 KB
-  Situatietekening 7 MB
-  Gedoogbesluit 137 KB
-  Persbericht Tijdelijke Opvang Konijnenpad 315 KB

niet vermeld

[Brief omwonenden locatie B - met uitnodiging](#) en [Brief omwonenden locatie B - zonder uitnodiging](#) zijn op 12 mei 2026 verspreid. Voor een klein gedeelte van de omwonenden is op 3 juni 2025 in informatiebijeenkomst voor de werkzaamheden die op 15 mei 2026 zijn begonnen. Het betreft het gele gebiedje in het midden. Iedereen binnen de rode lijn heeft een informatiebrief gekregen.



rode lijn

1000 meter








gegevens

- 12-05-2026 [Besluit B&W d.d. 12 mei 2026, nummer 3.3](#)
- 15-05-2026 [Gemeentebld 2026, 226568](#) (Verkeersbesluit Konijnenpad)
- 19-05-2026 [Gemeentebld 2026, 233809](#) (Melding baggerspecie Konijnenpad)
- 19-05-2026 [Gemeentebld 2026, 234524](#) (Aanvraag omgevingsvergunning)
- 20-05-2026 [Basisregistratie Adressen en Gebouwen \(BAG\)](#) (Konijnenpad 10)
- 26-05-2026 [Gemeentebld 2026, 245842](#) (Melding brandveilig gebruik Konijnenpad 10)

Besluit B&W d.d. 12 mei 2026

3.3 Realisatie tijdelijke opvangvoorziening voor Dak- en thuislozen

Bijlagen

-  Collegevoorstel Realisatie tijdelijke opvangvoorziening voor Dak- en thuislozen 129 KB
-  Brief aan de raad Realisatie tijdelijke opvangvoorziening voor Dak- en thuislozen 107 KB
-  Brief omwonenden locatie B - met uitnodiging 81 KB
-  Brief omwonenden locatie B - zonder uitnodiging 78 KB
-  Situatietekening 116 KB
-  Gedoogbesluit 137 KB
-  Persbericht Tijdelijke Opvang Konijnenpad 315 KB

Gemeenteblad

1. Verkeersbesluit voor het instellen van tijdelijke verkeersmaatregelen in verband met de bouw van de opvang aan Konijnenpad en omgeving te Nijmegen
Datum publicatie 15-05-2026 09:00 ([Gemeenteblad 2026, 226568](#))
 - [Authentieke versie \(PDF\)](#): 3 pagina's
 - [Informatie over publicatie](#) (html)
 - Externe bijlagen: [exb-2026-16837](#) (html): 4 pagina's
inclusief Advies op (concept) Verkeersbesluit d.d. 6 mei 2026
2. Melding voor het toepassen van grond of baggerspecie op de locatie nabij Konijnenpad te Nijmegen zaaknummer Z26MA.1087
Datum publicatie 19-05-2026 09:00 ([Gemeenteblad 2026, 233809](#))
 - [Authentieke versie \(PDF\)](#): 1 pagina
 - [Informatie over publicatie](#) (html)
3. Aanvraag omgevingsvergunning voor Tijdelijke Daklozenopvang Konijnenpad (TDO Konijnenpad) in Nijmegen , nabij Konijnenpad, kadastraal perceel HTT02 sectie M Perceelnr 6428
Datum publicatie 19-05-2026 09:00 ([Gemeenteblad 2026, 234524](#))
 - [Authentieke versie \(PDF\)](#): 1 pagina
 - [Informatie over publicatie](#) (html)
 - [Bekijk documenten](#) (html): Actief 08-07-2026
<https://jeleefomgeving.nl/inzien/001479179/df4e9c41-f8eb-470a-9357-e7d19c5e237d>
(34 bijlagen bij deze publicatie)
4. Melding brandveilig gebruik voor tijdelijke daklozenopvang, aan Konijnenpad 10, Nijmegen
Datum publicatie 26-05-2026 09:00 ([Gemeenteblad 2026, 245842](#))
 - [Authentieke versie \(PDF\)](#): 1 pagina
 - [Informatie over publicatie](#) (html)

Basisregistratie Adressen en Gebouwen (BAG)

Het adres Konijnenpad 10 Nijmegen staat vanaf 20-05-2026 11:21:09 voor het eerst in de Landelijke Voorziening BAG.

Standplaats ID: [026803000000133](#)

- Versie 1 / 20-05-2026
- Documentdatum: 20-05-2026
- Documentnummer: D260303374

Nummeraanduiding ID: [0268200000115341](#)

- Versie 1 / 20-05-2026
- Documentdatum: 20-05-2026
- Documentnummer: D260303392

Nummeraanduiding ID: [0268200000115341](#)

- Versie 2 / 21-05-2026
- Documentdatum: 21-05-2026
- Documentnummer: D260308380

Basisregistratie Grootschalige Topografie (BGT)

Weg

- Fysiek voorkomen: gesloten verharding (asfalt)
- Datum Registratie: 01-11-2024
- Bronhouder: Nijmegen (G0268)
- Status: bestaand
- Functie: Voetpad

Weg

- Fysiek voorkomen: open verharding (gebakken klinkers)
- Datum Registratie: 23-03-2022
- Bronhouder: Nijmegen (G0268)
- Status: bestaand
- Functie: Voetpad

Bron: [PDOK Viewer: NWB - Wegen | Wegvakken en BGT | BGT standaardvisualisatie](#)

Administratief Juridisch Medewerker (WOO-verzoeken), Afdeling VJB, Bureau Juridische Zaken:

“De documenten waarom u verzoekt bestaan niet. Wij kunnen uit uw verzoek niet afleiden op welke documenten uw verzoek betrekking zou kunnen hebben.

Om die reden is er geen sprake van een Woo-verzoek. Voor zover u vragen stelt, delen wij u mee dat wij deze niet beantwoorden, conform het veelschrijversbesluit.” (Datum 08-06- 2026 14:56)



21-05-2026 – Konijnenpad (rechts: huisnummer 10)



21-05-2026 – Konijnenpad (achter openluchttheater)



15-06-2026 – Konijnenpad 10 (brievenbus)



20-06-2026 – ingang Konijnenpad 10



20-06-2026 – Konijnenpad 10 Nijmegen



20-06-2026 – tijdelijke opvangvoorziening

Verkeersbesluit

Stadsbeheer
Bureau Dienstverlening



Onderwerp
Advies op (concept)
Verkeersbesluit

Burgemeester en Wethouders van de Gemeente
Nijmegen,

t.a.v.

Organisatieonderdeel
Oost-Nederland
DROS-Infrastructuur-Verkeer
Verkeersadvisering

Ter advisering heb ik, gelet op artikel 24 van het Besluit Administratieve Bepalingen inzake het Wegverkeer (BABW), daartoe gemachtigd namens de korpschef, een (concept) verkeersbesluit ontvangen betreffende voorgenomen verkeersmaatregelen.

Behandeld door

Het voornemen betreft:

Functie
Verkeersadviseur

Gedurende de periode van 15 mei tot en met 19 juni 2026, of zoveel langer of korter dan noodzakelijk is voor uitvoering van de werkzaamheden;

Telefoon
0900-8844

Op maandag tot en met vrijdag van 08.00 tot 18.00 uur

E-mail
@politie.nl

I. Door het plaatsen van bord C1 en C16 als bedoeld in bijlage 1 van het Reglement verkeersregels en verkeerstekens 1990 (RW 1990) met onderbord met opschrift "ma-vrij 8-18h" een geslotenverklaring in te stellen voor voertuigen en voetgangers, uitgezonderd bestemmingsverkeer:

Ons kenmerk

a. Op het deel van het Konijnenpad tussen rotonde Busserweg-Steinweglaan en het punt van het Konijnenpad ca. 130 meter ten zuiden van de Muntweg;

Uw kenmerk

Een en ander zoals aangegeven op de bij dit besluit behorende situatietekening d.d. 29-04-2026.

In afschrift aan

Opmerking;

Datum
6 mei 2026

- Het instellen van een dergelijke verkeersmaatregel met onderbord "Uitgezonderd bestemmingsverkeer" geeft géén garantie dat al het verkeer hier ook gehoor aan zal geven. De term "uitgezonderd bestemmingsverkeer" geeft nog alle ruimte om zijn weg te vervolgen. Er kunnen tal van redenen zijn om tot bestemmingsverkeer te behoren. Daarnaast geeft de politie géén prioriteit aan het feit een dergelijk verbod te handhaven. Bovenstaande opmerkingen zijn vooraf met de wegbeheerder besproken.

Bijlage(n)
Concept Verkeersbesluit

In plaats het gebruik van het onderbord 'uitgezonderd bestemmingsverkeer' kan het bevoegd gezag op grond van artikel 87 RVV 1990 met betrekking tot bord C1/C16 wel ontheffing verlenen aan bepaalde weggebruikers.

Pagina
1

Indien voornoemde maatregelen worden uitgevoerd op de in het (U)BABW voorgeschreven wijze, daarbij de omschrijving en motivatie van het concept verkeersbesluit in ogenschouw nemende, zijn er voor de politie geen bezwaren in verband met de juridische handhaafbaarheid. De politie gaat alsdan akkoord met het voorgenomen (concept) verkeersbesluit. Ik verzoek u de uitkomst van het politieadvies in het verkeersbesluit op te nemen.

Namens de korpschef,

Inspecteur van politie,



« waakzaam en dienstbaar »

Aanvraag omgevingsvergunning voor Tijdelijke Daklozenopvang Konijnenpad (TDO Konijnenpad) in Nijmegen , nabij Konijnenpad, kadastraal perceel HTT02 sectie M Perceelnr 6428

Bijlagen bij deze publicatie

- 01 - Verzoekformulier - 13-5-2026 (geanonimiseerd)
D2026-00045686 | PDF (139322 KB)
- 02 - Bestaande situatietekening.pdf - 13-5-2026 (geanonimiseerd)
D2026-00045659 | PDF (669378 KB)
- 03 - Situatie Nijmegen 2026 Legenda.pdf - 13-5-2026 (geanonimiseerd)
D2026-00045675 | PDF (80255 KB)
- 04 - Situatie Nijmegen 2026 v4.2 Overzicht.pdf - 13-5-2026 (geanonimiseerd)
D2026-00045682 | PDF (3370161 KB)
- 05 - Situatie Nijmegen 2026 v4.2.pdf - 13-5-2026 (geanonimiseerd)
D2026-00045684 | PDF (2745652 KB)
- 06 - Luchtfoto 2025.pdf - 13-5-2026 (geanonimiseerd)
D2026-00045680 | PDF (10392645 KB)
- 07 - 260626_BA-01_20260513 Plattegrond locatie inc. brandveiligheidsinformatie - 13-5-2026 (geanonimiseerd)
D2026-00045657 | PDF (1496100 KB)
- 08 - Motivering bopa (ETFAL) - 13-5-2026 (geanonimiseerd)
D2026-00045676 | PDF (3788885 KB)
- 09 - Parkeerberekening - 13-5-2026 (geanonimiseerd)
D2026-00045674 | PDF (43216 KB)
- 10 - Stikstofrapport.pdf - 13-5-2026 (geanonimiseerd)
D2026-00045679 | PDF (106622 KB)
- 11 - AERIUS_1 bijlage 1 bij stikstofrapport.PDF - 13-5-2026 (geanonimiseerd)
D2026-00045655 | PDF (544482 KB)
- 12 - AERIUS_2 bijlage 2 bij stikstofrapport.PDF - 13-5-2026 (geanonimiseerd)
D2026-00045656 | PDF (919179 KB)
- 13 - Verkennend bodemonderzoek.pdf 13-5-2026 (geanonimiseerd)
D2026-00045685 | PDF (6209660 KB)
- 14 - Motivatie afzien van natuurinclusief bouwen - 13-5-2026 (geanonimiseerd)
D2026-00045672 | PDF (26474 KB)

- 15 - Motivatie art. 212 APV Uitweg.docx - 13-5-2026 (geanonimiseerd)
D2026-00045673 | PDF (22094 KB)
- 16 - schouwrapport groen - 2-4-2026 (geanonimiseerd)
D2026-00045677 | PDF (1594562 KB)
- 17 - Toelichting uitweg door bos - 13-5-2026 (geanonimiseerd)
D2026-00045688 | PDF (25403 KB)
- 18 - Uitleg te verwachten beschadigingen terug brengen in oorspronkelijke staat - 13-5-2026 (geanonimiseerd)
D2026-00045681 | PDF (20743 KB)
- 19 - quickscan soortenbescherming - 16-4-2026 (geanonimiseerd)
D2026-00045683 | PDF (3012716 KB)
- 20 - constructieberekening NH units - 13-5-2026 (geanonimiseerd)
D2026-00045662 | PDF (1212759 KB)
- 21 - Specificaties units - 13-5-2026 (geanonimiseerd)
D2026-00045678 | PDF (47002 KB)
- 22 - Certificaat Brandveiligheid wanden 030-19 - PARETE 60mm PUR B2 - 2-9-2019 (geanonimiseerd)
D2026-00045661 | PDF (2094103 KB)
- 23 - Technische specificaties airco Coolbuddy - 13-5-2026 (geanonimiseerd)
D2026-00045664 | PDF (166255 KB)
- 24 - Volledige Specs New House units - 22-1-2009 (geanonimiseerd)
D2026-00045687 | PDF (9541324 KB)
- 25 - Technische specificaties airco DOC010011100068-06-05 Residenziale-Commerciale 28 - 13-5-2026 (geanonimiseerd)
D2026-00045663 | PDF (80694 KB)
- 26 - camera mast 1 - 13-5-2026 (geanonimiseerd)
D2026-00045658 | PDF (230011 KB)
- 27 - camera mast 2 - 13-5-2026 (geanonimiseerd)
D2026-00045660 | PDF (168088 KB)
- 28 - lichtmast1 - 13-5-2026 (geanonimiseerd)
D2026-00045670 | PDF (412639 KB)
- 29 - lichtmast 2 - 13-5-2026 (geanonimiseerd)
D2026-00045669 | PDF (316484 KB)
- 30 - Foto units - 13-5-2026 (geanonimiseerd)
D2026-00045667 | PDF (269682 KB)
- 31 - Foto 2 units - 13-5-2026 (geanonimiseerd)
D2026-00045665 | PDF (227169 KB)

- 32 - Foto's Hekwerk - 13-5-2026 (geanonimiseerd)
D2026-00045666 | PDF (42515 KB)
- 33 - Foto huidige situatie_3 veld - 13-5-2026 (geanonimiseerd)
D2026-00045671 | PDF (1008873 KB)
- 34 - Foto 2 toegangspad bestaande situatie - 13-5-2026 (geanonimiseerd)
D2026-00045668 | PDF (1078959 KB)

Reactietermijn

U kunt reageren op deze publicatie tot en met 08 juli 2026

Bron: <https://jeleefomgeving.nl/inzien/001479179/df4e9c41-f8eb-470a-9357-e7d19c5e237d>